

LEGENDA

- KATASTRÁLNÍ MAPA
- STÁVAJÍCÍ STAV
- NOVÝ STAV

SO 101 ZPEVNĚNÁ PLOCHA

- KONTEJNEROVÉ STÁNÍ, zámková dlažba, 200 x 200 x 60 mm, barva šedá, bez fazety, pl. 24,0 m<sup>2</sup>
- OHUMUSOVÁNÍ tl. 100 mm + ZATRAVNĚNÍ, pl. 10,0 m<sup>2</sup>
- ZÁSTĚNA PRO KONTEJNEROVÉ STÁNÍ, výška 1,50 m  
sloupky JEKL 80 x 80 x 3 mm, výplň SMRKOVÁ FOŠNA 28 x 145 mm, nátěr lazura (RAL 7044)

BOURACÍ PRÁCE


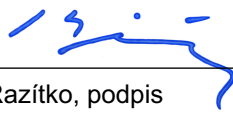

- řezání asfaltu, hl. 0,2 m, dl. 13,0 m
- odstranění dlažby, pl. 6,0 m<sup>2</sup>
- vybourání betonových obrubníků, dl. 13,0 m

POZNÁMKA:

- PŘED ZAPOČETÍM VEŠKERÝCH PRACÍ JE NUTNO PROVÉST VYTYČENÍ VŠECH INŽENÝRSKÝCH SÍTÍ
- VÝKOPOVÉ PRÁCE V OCHRANNÝCH PÁSMECH INŽENÝRSKÝCH SÍTÍ, MUSÍ BÝT PROVÁDĚNY RUČNĚ
- VÝKOPOVÉ PRÁCE BUDOU PROVÁDĚNY V SOULADU S ČSN 73 6133



Veškeré informace na tomto výkrese jsou duševním vlastnictvím Ing. Davida Klimši, jejich použití nebo odevzdání třetí osobě je možné pouze s písemným souhlasem autora.

Zodpovědná osoba	Kontroloval	Vypracoval	 <b>Ing. David Klimša</b> projekční činnost  Prostřední Bludovice 133 739 37 Horní Bludovice e-mail: davidklimsa@seznam.cz tel.: +420 732 539 760	
Ing. David Klimša	Ing. Miroslav Skupník	Ing. David Klimša		
				
Razítko, podpis	Název projektové dokumentace <b>Úprava, rekonstrukce nebo vybudování zpevněných ploch pro stanoviště kontejnerů na území statutárního města Frýdek-Místek - K. H. Máchy 1617-1618</b>		Formát	2 x A4
	Název stavebního objektu <b>Situační výkresy</b>		Datum	říjen/2022
	Název výkresu <b>Katastrální situační výkres</b>		Stupeň	DÚS + DPS
Autorizovaný inženýr ČKAIT 1103927 Ing. David Klimša			č. zakázky	DK15/2022
			Měřítko	č. výkresu
			1:200	C.2